

بِسْمِ اللّٰهِ الرَّحْمٰنِ الرَّحِیْمِ

شهرستان مبارکه

از نگاه برخی شاخصه‌های آثار

عنوان : شهرستان مبارکه از نگاه برخی شاخصهای آماری

ناشر : استانداری اصفهان ، دفتر آمار و اطلاعات

نظارت : علیرضا همدانیان (مدیر کل دفتر آمار و اطلاعات)

هماهنگی : حسن صدقی (معاون دفتر آمار و اطلاعات)

تهیه کننده : مجتبی رضایی ، حسین صافی

همکاران : مهدی داستانی ، حاجتمراد مرادی ، شهباز پرنودی

نقشه : محسن زندی ، سید محمد رنجبران

تاریخ انتشار : اردیبهشت ماه ۱۳۸۷

نشانی : اصفهان ، خیابان توحید ، نبش بهار آزادی ، ساختمان شماره ۲
استانداری اصفهان

نشانی پایگاه الکترونیکی : <http://amar.ostan-es.ir>

دورنگار : ۶۲۷۹۴۹۵

تلفن : ۳-۶۲۴۸۰۸۱

فهرست مطالب

عنوان

صفحه

تعاریف و مفاهیم بکار رفته در این نشریه.....	۶
خلاصه یافته ها.....	۹
جدول ۱- جمعیت سال های ۷۵ و ۸۵ و متوسط رشد سالانه جمعیت.....	۱۲
جدول ۲- جمعیت به تفکیک زن و مرد ، تعداد خانوار ، بعد خانوار و توزیع نسبی جمعیت بر حسب شهر و دهستان در سال ۸۵.....	۱۳
جدول ۳- برآورد جمعیت شهرهای شهرستان در سالهای ۸۶ تا ۹۰.....	۱۵
جدول ۴- جمعیت شهرستان بر حسب گروه سنی، جنس و وضع سکونت در سال ۸۵.....	۱۶
نمودار هرم سنی جمعیت.....	۱۷
جدول ۵- وضعیت سواد جمعیت شش ساله و بیشتر در سطح شهر و دهستان در سال ۱۳۸۵.....	۱۸
نمودار وضعیت باسواد و بی سواد در سالهای ۷۵ و ۸۵.....	۱۹
جدول ۶- تعداد دانش آموز ، معلم و کلاس درسی بر حسب دوره های تحصیلی در سال تحصیلی ۸۶-۱۳۸۵.....	۲۰
جدول ۷- تعداد دانشجویان دانشگاهها و موسسات آموزش عالی کشور بر حسب گروههای عمده رشته تحصیلی و دوره تحصیلی شهرستان در سال ۸۵.....	۲۱
جدول ۸- تعداد دانش آموختگان دانشگاه ها و موسسات آموزش عالی بر حسب گروه های عمده رشته تحصیلی و آخرین مدرک تحصیلی شهرستان در سال ۱۳۸۵.....	۲۲
جدول ۹- وضعیت اشتغال جمعیت فعال ده ساله و بیشتر بر حسب شهر و دهستان در سال ۱۳۸۵.....	۲۳
جدول ۱۰- وضعیت زناشویی افراد ده ساله و بالاتر در سال ۱۳۸۵.....	۲۴
جدول ۱۱- وضعیت معلولیت بر حسب گروه های سنی در سال ۱۳۸۵.....	۲۶
جدول ۱۲- تقسیمات کشوری در محدوده شهرستان ، مساحت ، تراکم جمعیت و تعداد واحد مسکونی در سال ۱۳۸۵.....	۲۸
جدول ۱۳- وضعیت شاخص های توسعه یافتگی دهستان های شهرستان.....	۲۹
جدول ۱۴- تعداد تلفن های ثابت و همراه شهرستان طی سال های ۸۵-۸۲.....	۳۱
جدول ۱۵- تعداد تلفن های همگانی مشغول به کار و نقاط روستایی دارای ارتباط تلفنی شهرستان طی سال های ۸۵-۱۳۸۲.....	۳۱
جدول ۱۶- انواع راه های تحت حوزه استحفاظی اداره راه و ترابری شهرستان طی سال های ۸۵-۱۳۸۲.....	۳۲
جدول ۱۷- وضعیت فضاهای ورزشی شهرستان در سال ۱۳۸۵.....	۳۳
جدول ۱۸- مهاجران وارد شده به و خارج شده از شهرستان و استان طی سال ۷۵ تا ۸۵.....	۳۴
جدول ۱۹- مساحت اراضی کشاورزی شهرستان بر حسب نوع زمین مورد استفاده در سال ۱۳۸۲.....	۳۴

جدول ۲۰- سطح کاشت و مقدار تولید گندم ، جو ، برنج (شلتوک) و دانه های روغنی در فضای باز در سال ۱۳۸۲	۳۵
جدول ۲۱- تعداد شاغلان در بخشهای عمده اقتصادی در سال ۱۳۸۵	۳۶
نمودار شاغلان در بخشهای عمده اقتصادی	۳۷
جدول ۲۲- تعداد معادن در حال بهره برداری و کارگاه های صنعتی دارای ۱۰ نفر کارکن و بیشتر در سال ۱۳۸۴	۳۸
جدول ۲۳- تعداد انواع مشترکین برق در سال ۱۳۸۵	۳۹
جدول ۲۴-تعداد شهرها وروستاهاى گاز رسانی شده وتعداد انشعاب در سال ۱۳۸۵	۴۰
جدول ۲۵-تعداد موسسات درمانی فعال و تخت های موجود در سال ۸۵	۴۱
جدول ۲۶- تعداد شهدا و جانبازان به تفکیک درصد جانبازی در سال ۸۵	۴۲
جدول ۲۷- درآمدهای مالیاتی ، درآمدهای شهرداریها ، توزیع اعتبارات تملک دارایی های سرمایه ای استان و شهرستان در سال ۱۳۸۵	۴۲

پیشگفتار

اهمیت آمار و اطلاعات چه در ابعاد تحقیقاتی و پژوهشی و چه در جهت برنامه ریزی از الزامات و در حقیقت زیر بنای حرکت به سمت رشد و توسعه همه جانبه است.

نشریه شهرستان مبارکه از نگاه برخی شاخصهای آماری حاوی مجموعه ای از اطلاعات آماری در زمینه های اقتصادی ، اجتماعی ، و فرهنگی شهرستان است که جایگاه آن را در کل استان نشان می دهد.

برای تهیه ی این مجموعه از آخرین اطلاعات آماری حاصل از نتایج سرشماری عمومی نفوس و مسکن سال ۱۳۸۵ ، آمارگیری های نمونه ای مرکز آمار ایران و دفتر آمار و اطلاعات استانداری اصفهان ، اطلاعات ثبتی دستگاه های اجرایی و سایر منابع موثق استفاده شده است . چکیده ی اطلاعات مزبور به نحوی انتخاب و تنظیم شده است که مسئولان و مقامات اجرایی شهرستانی و استانی با مراجعه به این مجموعه در مدت زمانی کوتاه ، به شناخت نسبی از سیمای استان و شهرستان دست یابند .

دفتر آمار و اطلاعات امیدوار است با برخورداری از رهنمودهای صاحب نظران و دسترسی بیشتر به آمارهای مورد نظر ، درسالهای آینده بتواند این نشریه را کاملتر و با کیفیت بهتری در اختیار استفاده کننده گان قرار دهد . امید است این کار کوچک مورد رضای حق تعالی قرار گیرد.

دفتر آمار و اطلاعات

استانداری اصفهان

تعاریف و مفاهیم به کار رفته در این نشریه

خانوار

خانوار از چند نفر تشکیل می شود که با هم در یک اقامتگاه زندگی می کنند ، با یکدیگر هم خرج هستند و معمولاً با هم غذا می خورند ، فردی که به تنهایی زندگی می کند نیز ، یک خانوار تلقی می شود

بعد خانوار (متوسط تعداد افراد در خانوار)

بعد خانوار عبارت است از حاصل تقسیم تعداد جمعیت به تعداد خانوار

متوسط نرخ رشد جمعیت

نرخ رشد جمعیت با استفاده از رابطه زیر محاسبه شده است.

$$P_n = P_0(1+r)^n \Rightarrow r = \left(\sqrt[n]{\frac{P_n}{P_0}} - 1 \right) * 100$$

در این رابطه:

P_n : جمعیت انتهای دوره

P_0 : جمعیت ابتدای دوره

r : رشد سالانه جمعیت

n : فاصله زمانی بین ابتدا و انتهای دوره

تراکم جمعیت

تراکم جمعیت عبارت است از نسبت جمعیت یک منطقه به مساحت آن منطقه

شهر (نقطه شهری)

منظور از شهر، هر یک از نقاط جغرافیایی است که دارای شهرداری باشد.

آبادی (نقطه روستایی)

شهرستان مبارکه از نگاه برخی شاخصهای آماری

آبادی به مجموعه یک یا چند مکان و اراضی به هم پیوسته (اعم از کشاورزی و غیر کشاورزی) گفته می شود که خارج از محدوده شهرها واقع شده و دارای محدوده ثبتی یا عرفی مستقل باشد .

باسواد

کسانی که می توانند به فارسی یا به هر زبان دیگری متن ساده ای را بخوانند و بنویسند خواه مدرک رسمی داشته یا نداشته باشند، باسواد تلقی می شود.

همه محصلان از جمله نوآموزان سال اول ابتدایی و سوا داموزان نهضت سوا داموزی نیز باسواد به حساب می آیند.

درصد بی سواد

درصد بی سواد در هر جامعه از تقسیم تعداد افراد بی سواد در یک سن یا گروه سنی معین به جمعیت آن سن یا گروه سنی ضربدر صد به دست می آید .

کار

کار، آن دسته از فعالیتهای اقتصادی(فکری یا بدنی) است که به منظور کسب درآمد (نقدی یا غیر نقدی) انجام شود و هدف آن تولید کالا یا ارائه خدمت باشد.

شاغل

فردی که مطابق با تعریف کار و مصادیق آن در ۷ روز پیش از مراجعه مأمور آمارگیر، حداقل یک ساعت کار کرده ، هر چند در شغل معمولی خود کار نکرده باشد.

بیکار

افرادی که در ۷ روز پیش از مراجعه مأمور سرشماری حداقل یک ساعت کار نکرده اند و دارای شغلی نیز نبوده اند در صورت داشتن دو شرط ذیل بیکار محسوب می شوند.

۱ - در ۳۰ روز گذشته برای جستجوی کار، اقدامات مشخصی را نظیر ثبت نام یا پیگیری در مؤسسات کاریابی ، پرس و جواز دوستان ، تماس با کارفرمایان ، مطالعه آگهی های استخدامی و ...انجام داده باشند.

۲ - آماده به کار باشند، یعنی طی یک دوره ۱۵ روزه شامل ۷ روز گذشته و ۷ روز آینده آمادگی شروع کار را داشته باشند.

همچنین افراد ذیل بیکار محسوب شده اند.

-در انتظار شروع کار جدید هستند، یعنی برای آنان کاری مهیا شده و قرار است در آینده به آن کار مشغول شوند و نیز آماده به کار (طبق تعریف) هستند.

-در انتظار بازگشت به شغل قبلی و نیز آماده به کار (طبق تعریف) هستند. منظور از "در انتظار بازگشت به شغل قبلی" این است که فرد

شهرستان مبارکه از نگاه برخی شاخصهای آماری

قبلاً دارای کار بوده و به دلایلی کار خود را از دست می دهند پیوند رسمی شغلی ندارد ولی در انتظار بازگشت به شغل خود بسر می برد.

نرخ مشارکت اقتصادی

عبارت است از نسبت تعداد جمعیت فعال (شاغل و بیکار) به جمعیت ده ساله و بیش تر ضریبدر صد .

نرخ بیکاری

عبارت است از نسبت تعداد جمعیت بیکار به جمعیت فعال ۱۰ ساله و بیش تر ضریبدر صد .

میزان شهرنشینی

عبارت است از نسبت تعداد جمعیت ساکن در نقاط شهری به جمعیت کل ضریبدر صد .

مهاجران وارد شده

آن دسته از اعضای خانوارهای معمولی ساکن، گروهی و مؤسسه ای که شهر یا آبادی محل اقامت خود را در فاصله سال های ۱۳۷۵ تا ۱۳۸۵ تغییر داده اند و به شهر یا آبادی محل سرشماری وارد شده اند، به عنوان مهاجران وارد شده طی ده سال مزبور شناخته شده اند.

خالص مهاجرت

در هر شهر یا آبادی تفاوت بین مهاجران وارد شده و مهاجران خارج شده به عنوان خالص مهاجرت تعریف می شود . چنانچه در یک شهر یا آبادی تعداد مهاجران خارج شده بیش از مهاجران وارد شده است خالص مهاجرت با علامت - نشان داده می شود.

❖ خلاصه یافته ها

شهرستان مبارکه در جنوب غربی استان اصفهان با فاصله ۴۹/۹۴ کیلومتر از مرکز استان واقع شده است . آب و هوای این منطقه تحت تاثیر آب و هوای نیمه خشک کوهستانی چهارمحال و بختیاری و آب و هوای نیمه خشک داخلی است.

شهرستان مبارکه از نگاه برخی شاخصهای آماری

شهرستان مبارکه از شمال به شهرستان فلاورجان ، از جنوب به شهرستان سمیرم سفلی ، از شرق به شهرستان های شهرضا و اصفهان و از غرب به شهرستان لنجان محدود می گردد .

نگاهی به مندرجات این نشریه نشان می دهد:

• براساس نتایج سرشماری عمومی نفوس و مسکن سال

۱۳۸۵ جمعیت شهرستان ۱۳۴۹۳۸ نفر و ۳۵۲۹۹ خانوار

است .

• شهرستان مبارکه ۰/۹۷ درصد (۱۰۳۷/۴۹ کیلومتر مربع

(از مساحت استان را پوشش داده است .

• ۷۰۳۰۷ نفر (۵۲/۱۰ درصد) از جمعیت شهرستان مرد و

۶۴۶۳۱ نفر (۴۷/۹۰ درصد) زن می باشند .

• ۱۰۶۱۰۹ نفر (۷۸/۶۴ درصد) از جمعیت شهرستان در

نقاط شهری و ۲۸۸۲۹ نفر (۲۱/۳۶ درصد) در نقاط

روستایی ساکن هستند.

• متوسط رشد سالانه جمعیت شهرستان ۱/۲۰ درصد

برآورد شده است .

• نرخ بی سوادی شهرستان ۱۲/۵۹ درصد محاسبه شده

است .

• شهرستان مبارکه درسال ۱۳۸۵ دارای ۳۱۹۷۵ واحد

مسکونی بوده است .

• در سال ۱۳۸۵، جمعیت فعال ۱۰ ساله و بیشتر

شهرستان ۴۳۸۷۵ نفر(با نرخ مشارکت اقتصادی ۳۸

شهرستان مبارکه از نگاه برخی شاخصهای آماری

درصد) بوده که ۸۷/۴۴ درصد آن شاغل و مابقی (۱۲/۵۶ درصد) بیکار جویای کار بوده اند .

• جمعیت دانش آموزی شهرستان بالغ بر ۲۶۰۹۷ نفر در سال تحصیلی ۸۶-۱۳۸۵ است .

• تعداد دانشجویان و فارغ التحصیلان دانشگاهی شهرستان به ترتیب ۴۷۵۵ و ۶۳۲۳ نفر است .

• در سال ۱۳۸۵ از جمعیت ۱۱۵۳۱۲ نفری ۱۰ ساله و بیشتر شهرستان مبارکه ۷۲۹۱۹ نفر حداقل یک بار ازدواج کرده و ۴۲۰۵۰ نفر هرگز ازدواج نکرده اند

• تعداد معلولان شهرستان براساس نتایج سرشماری عمومی نفوس و مسکن سال ۱۳۸۵ ، بالغ بر ۲۴۴۰ نفر است .

• تعداد اماکن ورزشی سرپوشیده و روباز شهرستان مبارکه بالغ بر ۴۶ باب است .

• از مجموع ۴۸ روستای شهرستان ۱۲ روستا از آب آشامیدنی سالم برخوردارند و ۲۶ روستا دارای لوله کشی گاز ، ۳۶ روستا دارای راه آسفalte و ۴ روستا دارای دفتر خدمات پستی بوده است .

• در سال ۱۳۸۵ ، تعداد مشترکین تلفن ثابت و همراه به ترتیب ۴۹۸۹۵ و ۲۷۱۹۵ خط بوده است .

شهرستان مبارکه از نگاه برخی شاخصهای آماری

جدول ۱- جمعیت سال های ۱۳۷۵ و ۱۳۸۵ و متوسط رشد سالانه جمعیت

متوسط رشد سالانه	جمعیت در سال		نام شهر / دهستان
	۱۳۸۵	۱۳۷۵	
۱/۵۱	۴۵۵۹۲۵۶	۳۹۲۳۲۵۵	استان
۱/۲۰	۱۳۴۹۳۸	۱۱۹۷۲۱	کل شهرستان
۰/۱۳	۱۷۹۶۶	۱۷۷۳۰	شهر دیزیچه
۰/۳۲	۹۰۹۷	۸۸۱۰	شهر زیبا شهر
۰/۰۵	۹۳۱۶	۹۲۷۳	شهر طالخونچه
۰/۱۰	۷۰۰۲	۶۹۳۵	شهر کرکوند
۲/۰۶	۶۲۷۲۸	۵۱۱۵۹	شهر مبارکه
-۰/۷۲	۱۱۹۳	۱۲۸۲	دهستان دیزیچه
۵/۳۷	۴۷۸۳	۲۸۳۶	دهستان طالخونچه
۰/۲۲	۳۳۴۱	۳۲۶۷	دهستان کرکوند
-۰/۱۲	۸۹۶۴	۹۰۶۸	دهستان گرکن
۱/۲۰	۱۰۵۴۸	۹۳۶۱	دهستان نورآباد

با توجه به اطلاعات جدول فوق مشاهده می شود که متوسط رشد سالانه جمعیت شهرستان مبارکه (۱/۲۰ درصد) از متوسط رشد سالانه جمعیت استان (۱/۵۱ درصد) کمتر است. کمترین رشد در این شهرستان مربوط به دهستان دیزیچه (-۰/۷۲ درصد) و بیشترین رشد مربوط به دهستان طالخونچه (۵/۳۷ درصد) می باشد.

ماخذ- مرکز آمار ایران ، نتایج سرشماری عمومی نفوس و مسکن سال های ۱۳۷۵ و ۱۳۸۵

شهرستان مبارکه از نگاه برخی شاخصهای آماری

جدول ۲ - جمعیت به تفکیک زن و مرد ، تعداد خانوار ، بعد خانوار و توزیع نسبی جمعیت برحسب شهر و دهستان در سال ۱۳۸۵

جمعیت کل			نام شهر / دهستان
زن	مرد	جمع	
۲۲۲۳۸۵۶	۲۳۳۵۴۰۰	۴۵۵۹۲۵۶	استان
۶۴۶۳۱	۷۰۳۰۷	۱۳۴۹۳۸	کل شهرستان
۵۱۶۸۴	۵۴۴۲۵	۱۰۶۱۰۹	جمعیت شهری
۱۲۹۴۷	۱۵۸۸۲	۲۸۸۲۹	جمعیت روستایی
۸۷۴۲	۹۲۲۴	۱۷۹۶۶	شهر دیزیچه
۴۴۴۰	۴۶۵۷	۹۰۹۷	شهر زیبا شهر
۴۵۶۱	۴۷۵۵	۹۳۱۶	شهر طالخونچه
۳۳۷۹	۳۶۲۳	۷۰۰۲	شهر کرکوند
۳۰۵۶۲	۳۲۱۶۶	۶۲۷۲۸	شهر مبارکه
۵۸۱	۶۱۲	۱۱۹۳	دهستان دیزیچه
۱۸۴۱	۲۹۴۲	۴۷۸۳	دهستان طالخونچه
۱۶۰۷	۱۷۳۴	۳۳۴۱	دهستان کرکوند
۴۲۶۹	۴۶۹۵	۸۹۶۴	دهستان گرکن
۴۶۴۹	۵۸۹۹	۱۰۵۴۸	دهستان نورآباد



شهرستان مبارکه از نگاه برخی شاخصهای آماری

ادامه جدول ۲ - جمعیت به تفکیک زن و مرد ، تعداد خانوار ، بعد خانوار و توزیع نسبی جمعیت برحسب شهر و دهستان در سال ۱۳۸۵

نام شهر / دهستان	تعداد خانوار	بعد خانوار	توزیع نسبی جمعیت (درصد)
استان	۱۲۲۴۷۵۵	۳/۷۲	-
کل شهرستان	۳۵۲۹۹	۳/۸۲	۱۰۰/۰۰
جمعیت شهری	۲۸۲۴۷	۳/۷۶	۷۸/۶۴
جمعیت روستایی	۷۰۵۲	۴/۰۹	۲۱/۳۶
شهر دیزیچه	۴۷۵۹	۳/۷۸	۱۳/۳۱
شهر زیبا شهر	۲۴۶۷	۳/۶۹	۶/۷۴
شهر طالخونچه	۲۵۳۸	۳/۶۷	۶/۹۰
شهر کرکوند	۱۸۹۱	۳/۷۰	۵/۱۹
شهر مبارکه	۱۶۵۹۲	۳/۷۸	۴۶/۴۹
دهستان دیزیچه	۳۳۳	۳/۵۸	۰/۸۸
دهستان طالخونچه	۹۶۹	۴/۹۴	۳/۵۴
دهستان کرکوند	۸۸۷	۳/۷۷	۲/۴۸
دهستان گرکن	۲۳۴۵	۳/۸۲	۶/۶۴
دهستان نورآباد	۲۵۱۸	۴/۱۹	۷/۸۲

• همانگونه که در جدول فوق آمده است بیشترین بعد خانوار مربوط به دهستان تالخونچه با ۴/۹۴ نفر و کمترین آن مربوط به دهستان دیزیچه با ۳/۵۸ نفر می باشد همچنین ۷۸/۶۴ درصد جمعیت را مناطق شهری و ۲۱/۳۶ درصد جمعیت را مناطق روستایی به خود اختصاص داده است .

ماخذ- مرکز آمار ایران . نتایج سرشماری عمومی نفوس و مسکن ۱۳۸۵

جدول ۳- برآورد جمعیت شهرهای شهرستان در سالهای ۱۳۸۶ تا ۱۳۹۰

شهرستان مبارکه از نگاه برخی شاخصهای آماری

نام شهر	۱۳۸۶	۱۳۸۷	۱۳۸۸	۱۳۸۹	۱۳۹۰
دیزیچه	۱۷۹۹۰	۱۸۰۱۴	۱۸۰۳۷	۱۸۰۶۱	۱۸۰۸۵
زیبا شهر	۹۱۲۶	۹۱۵۶	۹۱۸۵	۹۲۱۴	۹۲۴۴
طالخنچه	۹۳۲۰	۹۳۲۵	۹۳۲۹	۹۳۳۳	۹۳۳۸
کركوند	۷۰۰۹	۷۰۱۵	۷۰۲۲	۷۰۲۹	۷۰۳۶
مبارکه	۶۴۰۲۰	۶۵۳۳۹	۶۶۶۸۴	۶۸۰۵۸	۶۹۴۵۹
جمع*	۱۰۷۶۶۵	۱۰۸۸۴۱	۱۱۰۲۵۱	۱۱۱۶۹۴	۱۱۳۱۶۲

• برآورد جمعیت با استفاده از متوسط نرخ رشد سالانه جمعیت طی سالهای ۱۳۷۵-۱۳۸۵ محاسبه شده است و شاخص های دیگری در آن لحاظ نگردیده است .

* اختلاف در جمع ها به علت به سر راست کردن ارقام است .

مافذ - دفتر آمار و اطلاعات استانداری اصفهان

شهرستان مبارکه از نگاه برخی شاخصهای آماری


جدول ۴- جمعیت شهرستان بر حسب گروه سنی، جنس و وضع سکونت

روستایی			شهری			گروه سنی
زن	مرد	جمع	زن	مرد	جمع	
۱۰۳۶	۱۰۸۵	۲۱۲۱	۳۷۱۰	۳۸۵۱	۷۵۶۱	۴-۰ ساله
۱۰۲۱	۱۰۶۸	۲۰۸۹	۳۸۵۸	۳۹۹۷	۷۸۵۵	۵-۹ ساله
۱۱۷۱	۱۲۱۴	۲۳۸۵	۴۴۹۰	۴۴۶۱	۸۹۵۱	۱۰-۱۴ ساله
۱۵۹۰	۲۰۱۵	۳۶۰۵	۶۱۷۷	۶۴۵۲	۱۲۶۲۹	۱۵-۱۹ ساله
۱۷۲۵	۲۵۶۴	۴۲۸۹	۶۹۰۰	۶۷۶۵	۱۳۶۶۵	۲۰-۲۴ ساله
۱۳۰۶	۱۷۷۶	۳۰۸۲	۵۴۰۵	۵۵۵۴	۱۰۹۵۹	۲۵-۲۹ ساله
۱۰۹۱	۱۴۹۰	۲۵۸۱	۴۴۱۱	۴۷۷۶	۹۱۸۷	۳۰-۳۴ ساله
۹۴۷	۱۲۴۸	۲۱۹۵	۳۹۷۸	۴۶۴۳	۸۶۲۱	۳۵-۳۹ ساله
۶۹۹	۸۹۱	۱۵۹۰	۳۱۱۶	۳۷۶۱	۶۸۷۷	۴۰-۴۴ ساله
۶۰۹	۶۴۳	۱۲۵۲	۲۴۸۳	۲۸۴۶	۵۳۲۹	۴۵-۴۹ ساله
۴۷۰	۴۸۹	۹۵۹	۱۸۹۶	۱۹۸۵	۳۸۸۱	۵۰-۵۴ ساله
۳۵۶	۳۹۱	۷۴۷	۱۳۶۵	۱۳۳۹	۲۷۰۴	۵۵-۵۹ ساله
۲۸۷	۲۶۲	۵۴۹	۱۱۸۶	۱۰۷۲	۲۲۵۸	۶۰-۶۴ ساله
۲۱۸	۲۵۸	۴۷۶	۹۰۹	۹۷۳	۱۸۸۲	۶۵-۶۹ ساله
۱۸۴	۲۴۶	۴۳۰	۷۵۹	۹۲۲	۱۶۸۱	۷۰-۷۴ ساله
۱۲۶	۱۱۴	۲۴۰	۵۰۸	۴۸۴	۹۹۲	۷۵-۷۹ ساله
۷۸	۹۶	۱۷۴	۳۸۶	۳۹۹	۷۸۵	۸۰-۸۴ ساله
۳۳	۳۲	۶۵	۱۴۷	۱۴۵	۲۹۲	۸۵ ساله و بیشتر
۱۲۹۶۷	۱۵۸۱۳	۲۸۷۸۰	۵۱۶۸۴	۵۳۳۲۵	۱۰۴۰۰۹	جمع کل

ماخذ - مرکز آمار ایران . نتایج سرشماری عمومی نفوس و مسکن ۱۳۸۵

شهرستان مبارکه از نگاه برخی شاخصهای آماری

هرم سنی جمعیت



شهرستان مبارکه از نگاه برخی شاخصهای آماری

جدول ۵- وضعیت سواد جمعیت ۶ ساله و بیشتر در سطح شهر و دهستان

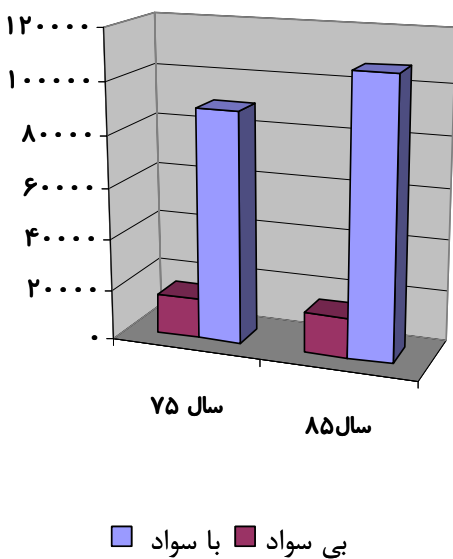
درصد بی سواد	جمعیت ۶ ساله و بیشتر			نام شهر / دهستان
	بی سواد	با سواد	کل	
۱۲/۴۷	۵۲۱۲۶۵	۳۶۵۹۱۲۷	۴۱۸۰۳۹۲	استان
۱۲/۵۹	۱۵۵۰۳	۱۰۷۶۲۹	۱۲۳۱۳۲	کل شهرستان
۱۳/۰۴	۲۱۳۹	۱۴۲۶۴	۱۶۴۰۳	شهر دیزیچه
۱۵/۴۶	۱۲۸۵	۷۰۲۹	۸۳۱۴	شهر زیبا شهر
۱۴/۹۳	۱۲۵۹	۷۱۷۵	۸۴۳۴	شهر طالخونچه
۱۴/۵۱	۹۳۱	۵۴۸۵	۶۴۱۶	شهر کرکوند
۹/۷۲	۵۵۶۷	۵۱۷۲۱	۵۷۲۸۸	شهر مبارکه
۱۵/۹۴	۱۷۵	۹۲۳	۱۰۹۸	دهستان دیزیچه
۷/۹۲	۳۴۹	۴۰۵۸	۴۴۰۷	دهستان طالخونچه
۱۷/۳۹	۵۳۲	۲۵۲۷	۳۰۵۹	دهستان کرکوند
۱۹/۶۴	۱۵۹۲	۶۵۱۴	۸۱۰۶	دهستان گرکن
۱۷/۴۲	۱۶۷۴	۷۹۳۳	۹۶۰۷	دهستان نورآباد

• متوسط درصد بی سواد در استان ۱۲/۴۷ درصد محاسبه گردیده است و این رقم برای شهرستان بالغ بر ۱۲/۵۹ درصد می باشد.

ماخذ - مرکز آمار ایران . نتایج سرشماری عمومی نفوس و مسکن ۱۳۸۵

شهرستان مبارکه از نگاه برخی شاخصهای آماری

وضعیت با سواد و بی سواد در سالهای ۷۵ و ۸۵



شهرستان مبارکه از نگاه برخی شاخصهای آماری

جدول ۶- تعداد دانش آموز ، معلم^(۱) و کلاس درسی بر حسب دوره های تحصیلی در سال تحصیلی ۸۶-۱۳۸۵

دوره تحصیلی	تعداد دانش آموزان	تعداد معلمان	تعداد کلاس	متوسط تعداد دانش آموز در هر کلاس	متوسط دانش آموز در هر کلاس در استان
ابتدایی	۹۹۱۶	۵۲۷	۵۱۲	۱۹	۲۴
راهنمایی	۷۳۶۱	۳۷۱	۳۱۲	۲۴	۲۵
متوسطه	۷۰۴۲	۳۵۴	۲۹۷	۲۴	۲۳
پیش دانشگاهی	۶۹۹	۳۶	۳۸	۱۸	۲۶
عمومی شبانه (راهنمایی)	۱۱۴	...	۷	۱۶	۲۲
تکمیلی شبانه (متوسطه)	۷۹۹	...	۴۹	۱۶	۱۴
پیش دانشگاهی شبانه	۱۶۶	...	۱۵	۱۱	۲۲
جمع	۲۶۰۹۷	۱۲۸۸	۱۲۳۰	۲۱	۲۳

(۱)تعداد معلمان دوره های عمومی، تکمیلی و پیش دانشگاهی شبانه از کارکنان دوره های روزانه انتخاب می شوند و آمار تفکیکی آنها در دسترس نمی باشد. (... آمار در دسترس نمی باشد .

مأخذ - سازمان آموزش و پرورش استان

شهرستان مبارکه از نگاه برخی شاخصهای آماری

جدول ۷- تعداد دانشجویان دانشگاه ها و موسسات آموزش عالی کشور
برحسب گروه های عمده رشته تحصیلی و دوره تحصیلی شهرستان در سال

۱۳۸۵

							دوره تحصیلی گروه تحصیلی
اطهار نشده	دکتر	فوق لیسانس	لیسانس	فوق دیپلم	جمع		
۰	۰	۰	۱۵۸	۵۵	۲۱۳	علوم تربیتی	
۱۰	۱۵	۰	۲۶۴	۱۳۲	۴۲۱	علوم انسانی و هنر	
۰	۰	۷	۸۴۲	۲۰۷	۱۰۵۶	علوم اجتماعی ،بازرگانی و حقوق	
۰	۰	۰	۲۸۰	۱۹	۲۹۹	علوم ، ریاضیات ومحاسبات	
۰	۰	۱۰	۶۷۷	۱۵۸۲	۲۲۶۹	مهندسی ، تولید وساخت	
۰	۰	۳۰	۵۳	۰	۸۳	کشاورزی و دامپزشکی	
۰	۰	۰	۴۸	۷۰	۱۱۸	بهداشت و رفاه (بهبزبستی)	
۰	۰	۰	۸۷	۶۴	۱۵۱	خدمات	
۰	۹	۰	۵۶	۸۰	۱۴۵	نامشخص و اطهار نشده	
۱۰	۲۴	۴۷	۲۴۶۵	۲۲۰۹	۴۷۵۵	جمع کل	

سازد - مرکز آمار ایران . نتایج سرشماری عمومی نفوس و مسکن ۱۳۸۵

شهرستان مبارکه از نگاه برخی شاخصهای آماری

جدول ۸- تعداد دانش آموختگان دانشگاه ها و موسسات آموزش عالی برحسب گروه های عمده رشته تحصیلی و آخرین مدرک

اطهار نشده	دکتر او فوق	فوق لیسانس	لیسانس	فوق دیپلم	جمع	مدرک تحصیلی گروه تحصیلی
۰	۰	۰	۲۹۹	۵۶۲	۸۶۱	علوم تربیتی
۰	۰	۲۵	۶۴۷	۲۹۲	۹۶۴	علوم انسانی و هنر
۰	۱۰	۳۵	۸۵۲	۳۹۶	۱۲۹۳	علوم اجتماعی ، بازرگانی و حقوق
۰	۰	۰	۳۳۹	۴۶	۳۸۵	علوم ، ریاضیات و محاسبات
۰	۰	۱۴	۴۸۶	۱۱۱۴	۱۶۱۴	مهندسی ، تولید و ساخت
۰	۰	۰	۸۸	۷۰	۱۵۸	کشاورزی و دامپزشکی
۰	۲۹	۳۰	۲۵۹	۱۳۳	۴۵۱	بهداشت و رفاه (بهبزبستی)
۰	۰	۰	۱۳۲	۱۰۷	۲۳۹	خدمات
۰	۰	۹	۱۲۴	۲۲۵	۳۵۸	نامشخص و اطهار نشده
۰	۳۹	۱۱۳	۳۲۲۶	۲۹۴۵	۶۳۲۳	جمع کل

سازد - مرکز آمار ایران . نتایج سرشماری عمومی نفوس و مسکن ۱۳۸۵

شهرستان مبارکه از نگاه برخی شاخصهای آماری

جدول ۹- وضعیت اشتغال جمعیت فعال ۱۰ ساله و بیشتر بر حسب شهر و دهستان در سال ۱۳۸۵

نرخ بیکاری (درصد)	جمعیت فعال ۱۰ ساله و بیشتر			نام شهر / دهستان
	بیکار	شاغل	جمع	
۱۰/۵۵	۱۶۵۴۵۸	۱۴۰۳۴۰۵	۱۵۶۸۸۶۳	استان
۱۲/۵۶	۵۵۰۹	۳۸۳۶۶	۴۳۸۷۵	کل شهرستان
۲۱/۲۸	۱۱۶۰	۴۲۹۲	۵۴۵۲	شهر دیزیچه
۵/۵۴	۱۶۵	۲۸۱۴	۲۹۷۹	شهر زیبا شهر
۸/۹۲	۲۸۰	۲۸۵۸	۳۱۳۸	شهر طالخونچه
۱۲/۰۷	۲۶۶	۱۹۳۷	۲۲۰۳	شهر کرکوند
۹/۷۴	۱۹۶۶	۱۸۲۱۴	۲۰۱۸۰	شهر مبارکه
۲۵/۳۱	۱۰۲	۳۰۱	۴۰۳	دهستان دیزیچه
۲۳/۶۶	۳۱۳	۱۰۱۰	۱۳۲۳	دهستان طالخونچه
۱۳/۵۹	۱۶۵	۱۰۴۹	۱۲۱۴	دهستان کرکوند
۱۹/۸۹	۶۳۳	۲۵۴۹	۳۱۸۲	دهستان گرکن
۱۲/۰۸	۴۵۹	۳۳۴۲	۳۸۰۱	دهستان نورآباد

سازد - مرکز آمار ایران . نتایج سرشماری عمومی نفوس و مسکن ۱۳۸۵

شهرستان مبارکه از نگاه برخی شاخصهای آماری

جدول ۱۰- وضعیت زناشویی افراد ۱۰ ساله و بالاتر در سال ۱۳۸۵

حداقل یکبار ازدواج کرده		جمع	جمع کل	گروه سنی
بی همسر بر اثر فوت همسر	داری همسر			
۴	۶۴	۹۲	۱۱۳۳۶	۱۰-۱۴ ساله
۱۳	۱۳۴۵	۱۳۸۳	۱۶۲۳۴	۱۵-۱۹ ساله
۱۸	۶۹۰۴	۶۹۶۲	۱۷۹۵۴	۲۰-۲۴ ساله
۳۱	۱۰۳۲۵	۱۰۴۳۷	۱۴۰۴۱	۲۵-۲۹ ساله
۵۵	۱۰۶۳۷	۱۰۷۷۶	۱۱۷۶۸	۳۰-۳۴ ساله
۹۳	۱۰۲۷۶	۱۰۴۴۴	۱۰۸۱۶	۳۵-۳۹ ساله
۱۷۷	۸۰۷۸	۸۳۲۱	۸۴۶۷	۴۰-۴۴ ساله
۲۰۱	۶۲۵۶	۶۴۹۲	۶۵۸۱	۴۵-۴۹ ساله
۲۹۳	۴۴۹۶	۴۸۱۳	۴۸۴۰	۵۰-۵۴ ساله
۳۱۰	۳۱۱۴	۳۴۳۴	۳۴۵۱	۵۵-۵۹ ساله
۴۲۳	۲۳۴۹	۲۷۸۶	۲۸۰۷	۶۰-۶۴ ساله
۲۱۰۲	۴۸۶۰	۶۹۷۹	۷۰۱۷	۶۵ ساله و بیشتر
۳۷۱۹	۶۸۷۰۴	۷۲۹۱۹	۱۱۵۳۱۲	جمع شهرستان



شهرستان مبارکه از نگاه برخی شاخصهای آماری

ادامه جدول ۱۰- وضعیت زناشویی افراد ۱۰ ساله و بالاتر در سال ۱۳۸۵

اظهار نشده	هرگز ازدواج نکرده	حداقل یکبار ازدواج کرده		گروه سنی
		اظهار نشده	بی همسر/ازدواج	
۱۱۵	۱۱۱۲۹	۱۳	۱۲	۱۰-۱۴ ساله
۱۰۴	۱۴۷۴۷	۱۴	۱۱	۱۵-۱۹ ساله
۷۰	۱۰۹۲۲	۷	۳۳	۲۰-۲۴ ساله
۲۵	۳۵۷۹	۴	۷۷	۲۵-۲۹ ساله
۴	۹۸۸	۰	۸۴	۳۰-۳۴ ساله
۲	۳۷۰	۰	۷۵	۳۵-۳۹ ساله
۲	۱۴۴	۲	۶۴	۴۰-۴۴ ساله
۲	۸۷	۰	۳۵	۴۵-۴۹ ساله
۴	۲۳	۰	۲۴	۵۰-۵۴ ساله
۲	۱۵	۰	۱۰	۵۵-۵۹ ساله
۴	۱۷	۰	۱۴	۶۰-۶۴ ساله
۹	۲۹	۰	۱۷	۶۵ ساله و بیشتر
۳۴۳	۴۲۰۵۰	۴۰	۴۵۶	جمع شهرستان

سازش - مرکز آمار ایران . نتایج سرشماری عمومی نفوس و مسکن ۱۳۸۵

شهرستان مبارکه از نگاه برخی شاخصهای آماری

جدول ۱۱- وضعیت معلولیت بر حسب گروه های سنی در سال ۱۳۸۵

گروه سنی	نابینا	ناشنوا	اختلال در گفتار و صدا	قطع دست	نقص دست
۰-۴ ساله	۱	۰	۷	۲	۱
۵-۹ ساله	۵	۶	۳۰	۰	۹
۱۰-۱۴ ساله	۲	۱۱	۲۰	۰	۵
۱۵-۱۹ ساله	۷	۲۰	۲۹	۴	۱۷
۲۰-۲۴ ساله	۸	۱۳	۳۲	۵	۱۷
۲۵-۲۹ ساله	۱۲	۱۹	۲۴	۳	۲۲
۳۰-۳۴ ساله	۶	۱۵	۲۵	۱	۲۳
۳۵-۳۹ ساله	۹	۱۳	۲۳	۱۰	۳۰
۴۰-۴۴ ساله	۱۶	۸	۲۰	۷	۲۴
۴۵-۴۹ ساله	۹	۱۲	۲۱	۱	۲۰
۵۰-۵۴ ساله	۱۳	۹	۱۲	۱	۱۲
۵۵-۵۹ ساله	۳	۳	۷	۲	۱۶
۶۰-۶۴ ساله	۱۰	۷	۸	۱	۶
۶۵-۶۹ ساله	۱۲	۳	۵	۰	۸
۷۰-۷۴ ساله	۱۱	۷	۱	۱	۱۳
۷۵ ساله و بیشتر	۳۰	۳۰	۹	۳	۱۸
جمع شهرستان	۱۵۴	۱۷۶	۲۷۳	۴۱	۲۴۱



شهرستان مبارکه از نگاه برخی شاخصهای آماری

ادامه جدول ۱۱- وضعیت معلولیت بر حسب گروه های سنی در سال ۱۳۸۵

گروه سنی	قطع یا نقص یا	نقص زیاد	اختلال ذهنی	جمع
۰-۴ ساله	۲	۶	۵	۳۴
۵-۹ ساله	۲	۱۲	۸	۱۱۵
۱۰-۱۴ ساله	۰	۱۶	۵	۱۰۹
۱۵-۱۹ ساله	۶	۳۴	۹	۲۳۷
۲۰-۲۴ ساله	۶	۴۰	۱۳	۲۳۵
۲۵-۲۹ ساله	۹	۴۱	۱۶	۲۱۰
۳۰-۳۴ ساله	۶	۵۳	۱۴	۲۰۵
۳۵-۳۹ ساله	۱۷	۶۵	۱۰	۲۳۲
۴۰-۴۴ ساله	۱۸	۶۶	۲۰	۲۲۱
۴۵-۴۹ ساله	۵	۳۷	۱۴	۱۴۱
۵۰-۵۴ ساله	۵	۲۲	۴	۹۶
۵۵-۵۹ ساله	۵	۲۳	۱۴	۸۲
۶۰-۶۴ ساله	۲	۳۱	۸	۷۵
۶۵-۶۹ ساله	۳	۲۹	۱۲	۸۳
۷۰-۷۴ ساله	۲	۳۷	۱۵	۹۸
۷۵ ساله و بیشتر	۱۱	۱۰۲	۴۳	۲۶۷
جمع شهرستان	۹۹	۶۱۴	۲۱۰	۲۴۴۰

صافذ - مرکز آمار ایران . نتایج سرشماری عمومی نفوس و مسکن ۱۳۸۵

شهرستان مبارکه از نگاه برخی شاخصهای آماری

جدول ۱۲- تقسیمات کشوری در محدوده شهرستان ، مساحت ، تراکم جمعیت و تعداد واحد مسکونی در سال ۱۳۸۵

عنوان	استان	کل شهرستان	سهم شهرستان از استان (درصد)	گرکن جنوبی	مرکزی
مساحت (کیلومتر مربع)	۱۰۷۰۹۰/۱۲	۱۰۳۷/۴۹	۰/۹۷	۲۵۳/۶۹	۷۸۳/۸
تراکم جمعیت (فرد در هر کیلومتر مربع)	۴۲/۵۷	۱۳۰/۰۶	-	۱۰۹/۵۵	۱۳۴/۱۳
تعداد شهر	۹۲	۵	۵/۴۳	۱	۴
تعداد دهستان	۱۲۲	۵	۴/۱۰	۲	۳
تعداد روستای دارای سکنه	۱۹۳۴	۴۸	۲/۴۸	۳۰	۱۸
تعداد واحد مسکونی	۱۱۲۱۷۵۹	۳۱۹۷۵	۲/۸۵	۶۵۵۹	۲۵۴۱۶

ساخته شده توسط مرکز آمار ایران . نتایج سرشماری عمومی نفوس و مسکن ۱۳۸۵

شهرستان مبارکه از نگاه برخی شاخصهای آماری

جدول ۱۳- وضعیت شاخص های توسعه یافتگی دهستان های شهرستان

نام بخش	گرگن جنوبی		مرکزی			
	گرگن	نورآباد	دیزبچه	طالخوانچه	کروند	
نام دهستان	۱۲	۱۸	۳	۵	۱۰	
	تعداد روستای دارای سکنه					
مرکز بخش	۸/۵۶۰	۱۰/۵۵۰	۸/۱۳۰	۱۳/۹۳۰	۶/۱۵۰	
	فاصله مرکز دهستان از (مرکز)					
مرکز شهرستان	۰/۰۰۰	۱۷/۴۳۰	۸/۱۳۰	۱۳/۹۳۰	۶/۱۵۰	
	آب آشامیدنی سالم					
تعداد روستاهای بهره مند از	۳	۳	۲	۲	۲	
	گاز					
تعداد روستاهای بهره مند از	۱۰	۱۱	۲	۱	۲	
	راه آسفالتی					
تعداد روستاهای بهره مند از	۱۰	۱۵	۳	۵	۳	
	دفتر پستی					
درصد جمعیت تحت پوشش کمیته امداد و بهزیستی		۱۴/۴۰	۰/۰۰	۶۱/۹۴	۱۲/۵۷	۱۷/۸۷



شهرستان مبارکه از نگاه برخی شاخصهای آماری

ادامه جدول ۱۳- وضعیت شاخص های توسعه یافتگی دهستان های شهرستان

نام بخش	نام دهستان	تعداد مدرسه راهنمایی	تعداد دبیرستان و هنرستان	تعداد مراکز بهداشتی درمانی	تعداد پزشک	تعداد شعب بانک	تعداد شرکت تعاونی روستایی	تعداد کتابخانه یا کانون پرورش فکری کودکان و نوجوانان
گرگن جنوبی	گرگن	۶	۱	۱۹	۴۲	۴	۰	۰
	نورآباد	۵	۴	۰	۵	۵	۰	۱
مرکزی	دیزیچه	۹	۵	۹	۱۱	۵	۱	۱
	طالخنوچه	۴	۲	۳	۷	۵	۱	۲
	کرکوند	۵	۳	۶	۴	۷	۱	۲

مافذ - مرکز آمار ایران . نتایج سرشماری عمومی نفوس و مسکن ۱۳۸۵ ، شرکت آب و فاضلاب روستایی استان اصفهان ، اداره کل تربیت بدنی استان ، کمیته امداد امام خمینی (ره) ، کانون پرورش فکری کودکان و نوجوانان استان ، معاونت برنامه ریزی استانداری

شهرستان مبارکه از نگاه برخی شاخصهای آماری

جدول ۱۴- تعداد تلفن های ثابت و همراه شهرستان طی سال های

۸۵ - ۱۳۸۲

تلفن همراه	تلفن ثابت					سال
	تلفن مشغول به کار (مشترکین)				تلفن منصوبه	
	واحد دولتی	واحد تجاری	واحد مسکونی	جمع		
۴۴۵۱	۱۰۴۸	۳۲۹۹	۳۱۱۸۳	۳۵۵۳۰	۳۶۸۳۶	۱۳۸۲
۶۷۱۴	۱۲۲۲	۳۸۹۴	۳۳۹۸۵	۳۹۱۰۱	۴۶۵۲۰	۱۳۸۳
۱۱۰۵۴	۱۴۷۱	۴۶۲۰	۳۸۵۶۹	۴۴۶۶۰	۴۷۴۲۴	۱۳۸۴
۲۷۱۹۵	۱۰۶۴	۴۸۷۸	۴۳۹۵۳	۴۹۸۹۵	۶۵۰۱۲	۱۳۸۵

ماخذ - شرکت مخابرات استان اصفهان

جدول ۱۵- تعداد تلفن های همگانی مشغول به کار و نقاط روستایی دارای

ارتباط تلفنی شهرستان طی سال های ۸۵-۱۳۸۲

نقاط روستایی دارای ارتباط تلفنی	تلفن همگانی مشغول به کار		سال
	راه دور	شهری	
۴۲	۳۶	۱۴۰	۱۳۸۲
۴۲	۴۸	۱۲۳	۱۳۸۳
۵۶	۸۲	۱۲۴	۱۳۸۴
۵۷	۱۷۸	۱۰۸	۱۳۸۵

ماخذ - شرکت مخابرات استان اصفهان

شهرستان مبارکه از نگاه برخی شاخصهای آماری

جدول ۱۶- انواع راه های تحت حوزه استحفاظی اداره راه و ترابری

شهرستان طی سال های ۸۵- ۱۳۸۰

(کیلومتر)

سال	راه اصلی				آزاد راه	جمع
	راه فرعی		معمولی	عرفی		
	عرفی	درجه یک				
۱۳۸۰	۳۸	۳۸/۵	۰	۰	۰	۱۴۲
۱۳۸۱	۳۸	۰	۵۰/۵	۰	۰	۱۵۴
۱۳۸۲	۳۸	۰	۵۱	۰	۰	۱۵۵
۱۳۸۳	۳۴	۰	۳۸/۹	۰	۰	۱۳۲/۱
۱۳۸۴	۳۹/۸	۰	۴۶/۹	۰	۰	۱۴۲/۹
۱۳۸۵	۳۹	۰	۴۷	۰	۰	۱۴۲
سایر راه های آسفالتنه	۰	۰	۰	۰	۰	۳۹

منفذ - اداره کل راه و ترابری استان

شهرستان مبارکه از نگاه برخی شاخصهای آماری

جدول ۱۷- وضعیت فضاهای ورزشی شهرستان در سال ۱۳۸۵

نام دستگاه بهره بردار	فضای ورزشی سرپوشیده		فضای ورزشی باز		سرانه سرپوشیده (متر مربع)	سرانه باز (متر مربع)
	تعداد	مساحت (متر مربع)	تعداد	مساحت (متر مربع)		
اداره کل تربیت بدنی	۱۷	۲۳۲۴۸	۷	۶۲۱۱۸	۰/۱۷۵	۰/۴۶۷
ارگانهای دولتی	۱۸	۱۰۲۴۷/۹	۳	۲۲۷۷۸	۰/۰۷۷	۰/۱۷۱
خصوصی	۱	۲۰۰	۰	۰	۰/۰۰۲	۰/۰۰۰
جمع کل	۳۶	۳۳۶۹۵/۹	۱۰	۸۴۸۹۶	۰/۲۵۳	۰/۶۳۹

مافذ - اداره کل تربیت بدنی استان

شهرستان مبارکه از نگاه برخی شاخصهای آماری

جدول ۱۸- مهاجران وارد شده به و خارج شده از شهرستان و استان طی
سال ۱۳۷۵ تا ۱۳۸۵

عنوان	مهاجران وارد شده *	مهاجران خارج شده	خالص مهاجرت
استان	۵۰۵۷۳۶	۴۳۵۴۴۲	۷۰۲۹۴
شهرستان	۱۳۳۲۲	۷۷۱۱	۵۶۱۱
سهم شهرستان از استان (درصد)	۲/۶۳	۱/۷۷	۷/۹۸

* مهاجرین وارد شده از خارج کشور و آمار اظهار نشده منظور نگردیده است

سافذ : نتایج سرشماری عمومی نفوس و مسکن ۱۳۸۵

جدول ۱۹- مساحت اراضی کشاورزی شهرستان بر حسب نوع زمین مورد
استفاده در سال ۱۳۸۲

(هکتار)

عنوان	مساحت کل اراضی	مساحت زیر کشت محصولات سالانه	مساحت اراضی آیش	مساحت باغ و قلمستان
استان	۴۲۳۸۵۷	۲۲۶۳۳۷	۱۵۴۶۴۹	۴۲۸۷۱
شهرستان	۲۱۱۲۱	۱۱۷۸۴	۷۳۴۳	۱۹۹۳
سهم شهرستان از استان (درصد)	۴/۹۸	۵/۲۱	۴/۷۵	۴/۶۵

سافذ : مرکز آمار ایران . سرشماری کشاورزی ۱۳۸۲

شهرستان مبارکه از نگاه برخی شاخصهای آماری

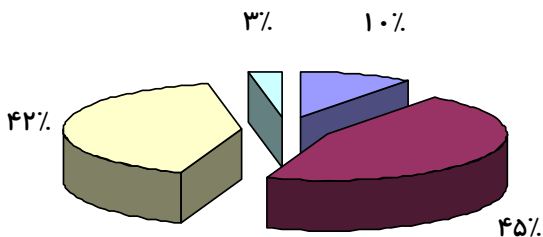
جدول ۲۱- تعداد شاغلان در بخشهای عمده اقتصادی در سال ۱۳۸۵

عنوان	جمع	کشاورزی ، شکار ، جنگلداری و شیلات	صنعت	خدمات	اطهار نشده
استان	۱۴۰۳۹۷۹	۱۵۸۷۱۴	۵۸۷۰۴۷	۶۳۲۶۷۲	۲۵۵۴۶
شهرستان	۳۸۳۶۴	۳۹۵۹	۱۷۳۲۹	۱۵۹۵۲	۱۱۲۴
سهم شهرستان از استان (درصد)	۲/۷۳	۲/۴۹	۲/۹۵	۲/۵۲	۴/۴۰

مأخذ - مرکز آمار ایران . نتایج سرشماری عمومی نفوس و مسکن سال ۱۳۸۵

شهرستان مبارکه از نگاه برخی شاخصهای آماری

نمودار توزیع شاغلان در بخشهای عمده اقتصادی



■ کشاورزی ■ صنعت ■ خدمات ■ اظهار نشده

شهرستان مبارکه از نگاه برخی شاخصهای آماری

جدول ۲۲- تعداد معادن در حال بهره برداری و کارگاه های صنعتی دارای
۱۰ نفر کارکن و بیشتر در سال ۱۳۸۴

عنوان	تعداد معادن			تعداد شاغلان	تعداد کارگاه های صنعتی		
	کل	عمومی	خصوصی		کل	عمومی	خصوصی
کل	۱۵۲	۳	۱/۹۷	۲۴۴۸	۱۰۷	۴/۳۷	
عمومی	۱۰	۰	۰/۰۰	۳۸	۳	۷/۸۹	
خصوصی	۱۴۲	۳	۲/۱۱	۲۴۱۰	۱۰۴	۴/۳۲	
تعداد شاغلان	۱۲۹۸۹۸	۱۶۲۸۳	۱۲/۵۴				

منبع - مرکز آمار ایران

شهرستان مبارکه از نگاه برخی شاخصهای آماری

جدول ۲۳- تعداد انواع مشترکین^(۱) برق در سال ۱۳۸۵

عنوان	استان	شهرستان	سهم شهرستان از استان (درصد)
جمع	۱۵۴۱۸۱۴	۴۲۰۹۶	۲/۷۳
خانگی	۱۲۶۴۸۴۲	۳۵۱۴۴	۲/۷۸
عمومی	۳۹۸۷۳	۹۴۶	۲/۳۷
کشاورزی	۱۶۸۸۳	۱۰۶۱	۶/۲۸
صنعتی	۲۱۹۳۳	۶۶۳	۳/۰۲
تجاری	۱۹۸۲۸۳	۴۲۸۲	۲/۱۶

(۱) آمار مشترکین بدون روشنایی معابر است
مأخذ - شرکت برق منطقه‌ای استان.

شهرستان مبارکه از نگاه برخی شاخصهای آماری

جدول ۲۴- تعداد شهرها و روستاهای گاز رسانی شده و تعداد انشعاب در

سال ۱۳۸۵

تعداد انشعاب					عنوان
جمع	خانگی - تجاری	صنعتی			
۳۴۶۸۶	۳۴۰۴۵	۶۴۱	۳۲۷	۸۰	استان
۹۳۲	۹۲۹	۳	۱۹	۶	شهرستان
۲/۶۹	۲/۷۳	۰/۴۷	۵/۸۱	۷/۵۰	سبع شهرستان از استان (درصد)

مأخذ - شرکت ملی گاز ایران - منطقه اصفهان.

شهرستان مبارکه از نگاه برخی شاخصهای آماری

جدول ۲۵- تعداد موسسات درمانی فعال^(۱) و تخت های موجود در سال

۱۳۸۵

عنوان	استان		شهرستان		سهم شهرستان از استان (درصد)	
	بیمارستان	تخت ^(۲)	بیمارستان	تخت	بیمارستان	تخت
مراکز درمانی وابسته به دانشگاه پزشکی	بیمارستان	۶۵	۱	۱	۱/۵۴	
	تخت	۷۳۰۱	۶۴	۰/۷۸		
خصوصی	بیمارستان	۴۲	۱	۲/۳۸		
	تخت	۴۸۷۰	۶۴	۱/۳۱		
سایر	بیمارستان	۱۰	۰	۰/۰۰		
	تخت	۶۱۳	۰	۰/۰۰		
نسبت جمعیت به تخت بیمارستان	بیمارستان	۱۳	۰	۰/۰۰		
	تخت	۱۸۱۸	۰	۰/۰۰		
		۶۲۴	۲۱۰۸	-		

(۱) آمار بیمارستان هفت تیر (وابسته به سایر نهاد ها و ارگان ها) به دلیل عدم ارسال فرم های آمار گزارش نشده است.

(۲) تخت ها براساس متوسط تخت فعال در سال ۸۵ محاسبه گردیده است.
 مأخذ - دانشگاه علوم پزشکی و خدمات بهداشتی درمانی (استان اصفهان و کاشان).

شهرستان مبارکه از نگاه برخی شاخصهای آماری

جدول ۲۶- تعداد شهدا و جانبازان به تفکیک درصد جانبازی در سال

۱۳۸۵

عنوان	تعداد شهدا		
	تا ۲۵٪	۶۹٪-۲۵	بالای ۷۰٪
استان	۲۳۹۹۲	۲۶۶۴۹	۸۴۶
شهرستان	۵۴۷	۹۱۸	۲۹
سهم شهرستان از استان (درصد)	۲/۲۸	۳/۴۴	۳/۴۳

مافذ - اداره کل بنیاد شهید و امور ایثارگران استان

جدول ۲۷- درآمدهای مالیاتی، درآمدهای شهرداریها، توزیع اعتبارات

تملك دارایی های سرمایه ای استان و شهرستان در سال ۱۳۸۵

عنوان	درآمدهای مالیاتی (میلیون ریال)	درآمد شهر داریهها (میلیون ریال)	اعتبارات تملك دارائی های سرمایه ای (میلیون ریال)
استان	۹۵۵,۲۷۱	۳,۷۸۷,۳۲۲	۱,۳۷۵,۳۰۳
شهرستان	۸۶,۵۴۶	۱۱۷,۹۶۳	۴۴,۲۰۶
سهم شهرستان از استان (درصد)	۹/۰۶	۳/۱۱	۳/۲۱

مافذ - سازمان امور اقتصادی و دارائی استان اصفهان

- معاونت برنامه ریزی استانداری